ESTADO ACTUAL DEL FENÓMENO ENOS

INFORME SMN



EL NIÑO

La aguja indica la fase actual, no la intensidad del evento.

El indicador de fase y la probabilidad comunican información distinta: la aguja muestra la fase actual; el porcentaje indica la probabilidad pronosticada de permanencia durante el trimestre Noviembre - Diciembre - Enero (N-D-E) 2026/27.

CONDICIONES **ACTUALES**

Las condiciones observadas son consistentes con una fase cálida del fénomeno ENOS (El Niño). Durante octubre se registraron anomalías positivas de temperatura superficial del mar en el Pacífico ecuatorial, alisios debilitados en parte de la región y valores negativos del Índice de Oscilación del Sur.

100%

PROBABILIDAD DE PERMANENCIA EN FASE EL NIÑO **NOVIEMBRE - DICIEMBRE ENERO 2026/27**

Impactos climatológicos asociados a El Niño en Argentina

Durante la primavera, bajo condiciones El Niño, se espera que se favorezcan las precipitaciones en la región de Mesopotamia (5), las regiones Pampeana Sur (8), Pampeana Norte (7) y Juramento Salado - Bajos Submeridionales (3); las franjas este y oeste de las regiones Pilcomayo - Bermejo (2) el este y centro de la región de Mar Chiquita - Andino Serrano (4) y la zona de Mendoza en la región Desaguadero - Llancanelo (6) (colores verdes en el mapa). También se espera que las precipitaciones se vean reducidas en el oeste de las regiones Desaguadero - Llancanelo (6), Mar Chiquita - Andino Serrano (4), Puna (1) y focos puntuales al oeste de la región Patagonia Central (10) (colores amarillos en el mapa).[1].

[1] *Las regiones mencionadas se referencian en la página siguiente.*

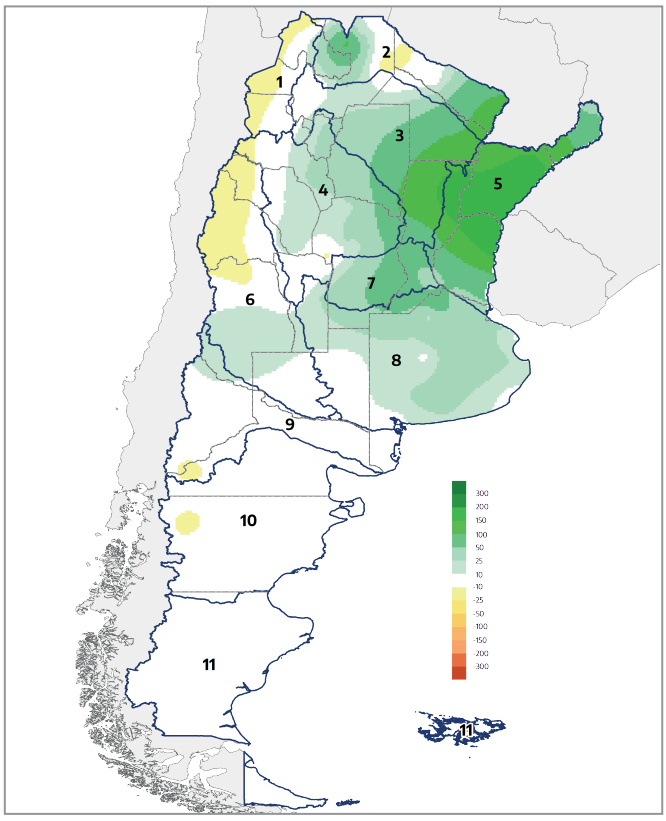

Anomalía promedio de precipitación para casos El Niño en el trimestre N-D-E, a partir de los casos registrados en el periodo 1981-2025.

Fuente:
Servicio Meteorológico Nacional (SMN) ✉ **smn@smn.gob.ar**
Para más detalles y actualizaciones ingrese al siguiente enlace:
https://www.smn.gob.ar/sites/default/files/elnino26_11.pdf

Se recomienda seguir atentamente las actualizaciones del SAT, dado que las condiciones pueden variar con respecto a las proyectadas.

Para más consultas contactarse a: **articulacionhidrica@infraestructura.gob.ar** / COHIFE: **www.cohife.org.ar** / AFE: **www.argentina.gob.ar/seguridad/emergencias**

PRONÓSTICO TRIMESTRAL POR CUENCAS

NOVIEMBRE - DICIEMBRE - ENERO 2026/27

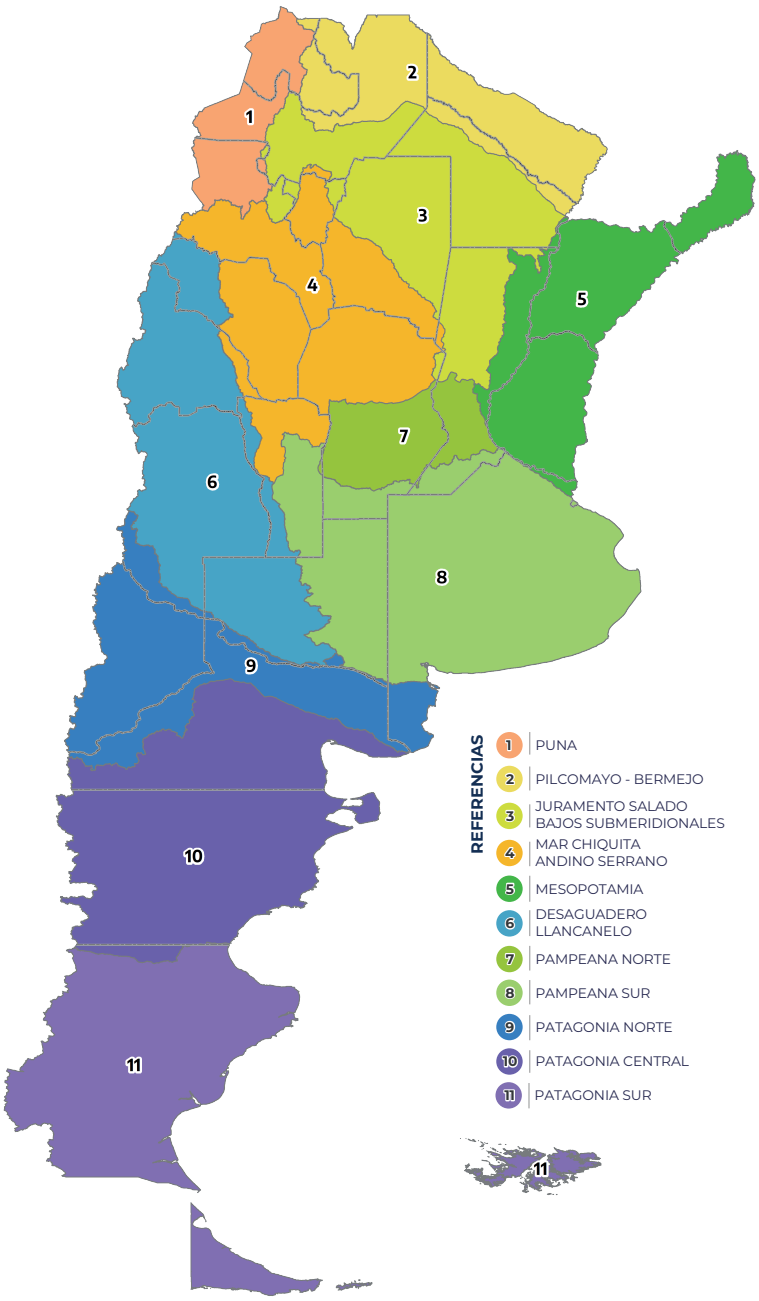

Mapa de referencia regional.
No representa el estado del tiempo.

PERSPECTIVA DE **PRECIPITACIONES**

• REGIONES CON MAYOR PROBABILIDAD DE PRECIPITACIÓN SUPERIOR A LA NORMAL:
Mesopotamia (5), centro y sur de Desaguadero - Llancanelo (6), Pampeana Norte (7), Pampeana Sur (8), Patagonia Norte (9), centro y norte de Patagonia Central (10), noreste de Patagonia Sur (11), sudeste de Mar Chiquita - Andino Serrano (4), extremo este de Pilcomayo - Bermejo (2) y este de Juramento Salado - Bajos Submeridionales (3).

Las probabilidades más altas son para Mesopotamia, y el extremo este de Pilcomayo - Bermejo y de Juramento Salado - Bajos Submeridionales.

• REGIONES CON MAYOR PROBABILIDAD DE PRECIPITACIÓN NORMAL:
Franja central de Pilcomayo - Bermejo (2), de Juramento Salado - Bajos Submeridionales (3) y de Mar Chiquita - Andino Serrano (4); extremo sudoeste de Patagonia Central (10) y franja central de Patagonia Sur (11).

• REGIONES CON MAYOR PROBABILIDAD DE PRECIPITACIÓN INFERIOR A LA NORMAL:
Puna (1), extremo oeste de Pilcomayo - Bermejo (2) y de Juramento Salado - Bajos Submeridionales (3), oeste de Mar Chiquita - Andino Serrano (4), norte de Desaguadero - Llancanelo (6), oeste y sur de Patagonia Sur (11).

Fuente:
Servicio Meteorológico Nacional (SMN) ✉ **smn@smn.gob.ar**
Más información:
Pronóstico diario: **https://www.smn.gob.ar/pronostico**
Alertas vigentes: **https://www.smn.gob.ar/alertas**

Se recomienda seguir atentamente las actualizaciones del SAT, dado que las condiciones pueden variar con respecto a las proyectadas.

PRONÓSTICO METEOROLÓGICO

SEMANA 1 **18 al 23 de noviembre de 2026**

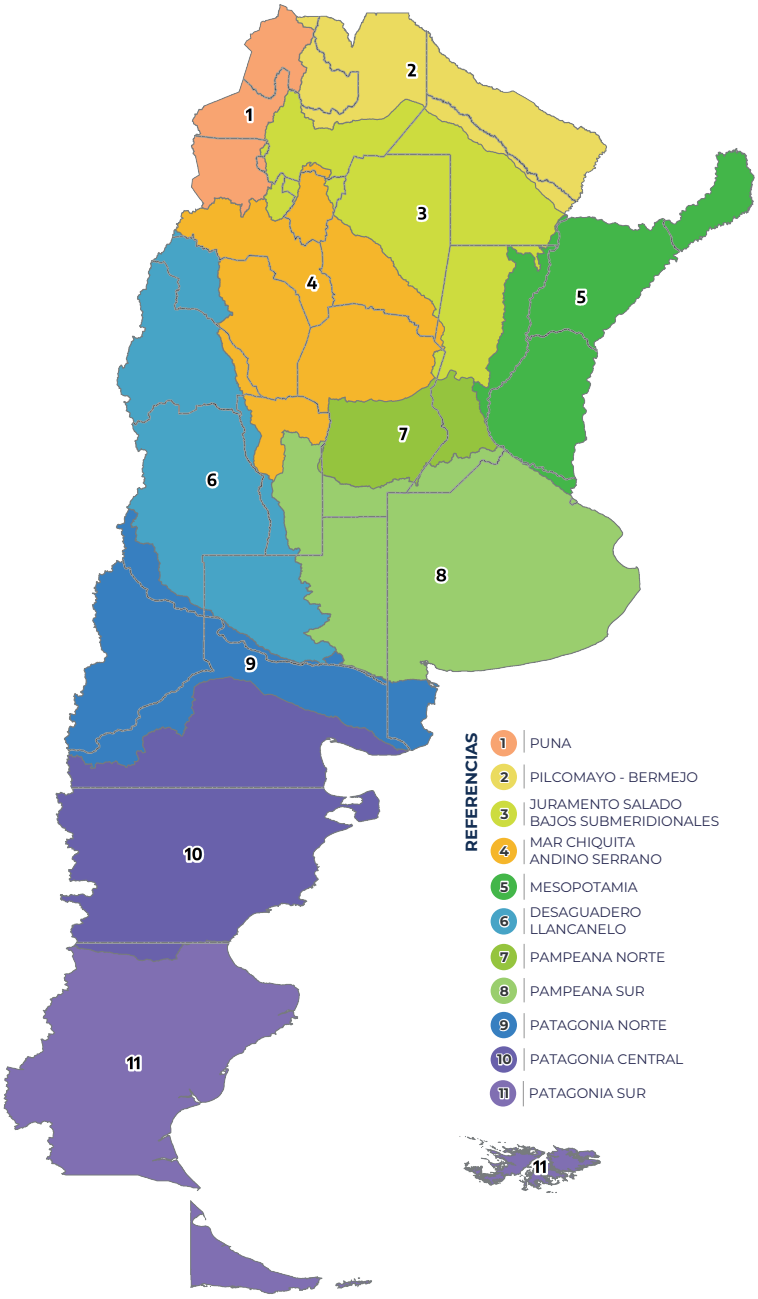

Mapa de referencia regional.
No representa el estado del tiempo.

PERSPECTIVA DE **PRECIPITACIONES**

Se espera que un frente frío se desplace afectando con precipitaciones de variada intensidad a la región Patagónica, Cuyo, centro y noroeste del país durante los primeros días del pronóstico, mientras que una segunda perturbación se prevé que alcance el centro y noreste del territorio a partir del viernes 20. Se esperan los siguientes fenómenos significativos:

• **JUEVES 19:** Lluvias y nevadas en la zona cordillerana de la región del Desaguadero - Llancanelo. Lluvias y tormentas, algunas localmente fuertes, en el oeste de las regiones del Pilcomayo - Bermejo, Juramento Salado - Bajos Submeridionales y de Mar Chiquita - Andino Serrano, en el resto de la región del Desaguadero - Llancanelo, en el oeste de la región Pampeana Norte y oeste y sudeste de la región Pampeana Sur. Chaparrones en toda la región patagónica a excepción de Tierra del Fuego.

• **VIERNES 20:** Chaparrones y tormentas aisladas en la Mesopotamia y en las regiones del Pilcomayo - Bermejo, Juramento Salado - Bajos Submeridionales y en el noroeste de la región de Mar Chiquita - Andino Serrano. Chaparrones en el este de la región Pampeana Sur y lluvias aisladas en el centro y sur de la región patagónica.

• **SÁBADO 21:** Lluvias aisladas en el oeste y sudeste de la región Pampeana Sur.

• **DOMINGO 22:** Lluvias aisladas en el sudeste de la región Pampeana Sur.

Fuente:
Servicio Meteorológico Nacional (SMN) ✉ **smn@smn.gob.ar**
Más información:
Pronóstico diario: **https://www.smn.gob.ar/pronostico**
Alertas vigentes: **https://www.smn.gob.ar/alertas**

Se recomienda seguir atentamente las actualizaciones del SAT, dado que las condiciones pueden variar con respecto a las proyectadas.

PRONÓSTICO METEOROLÓGICO

SEMANAS 2, 3 y 4

24 de noviembre al 14 de diciembre de 2026

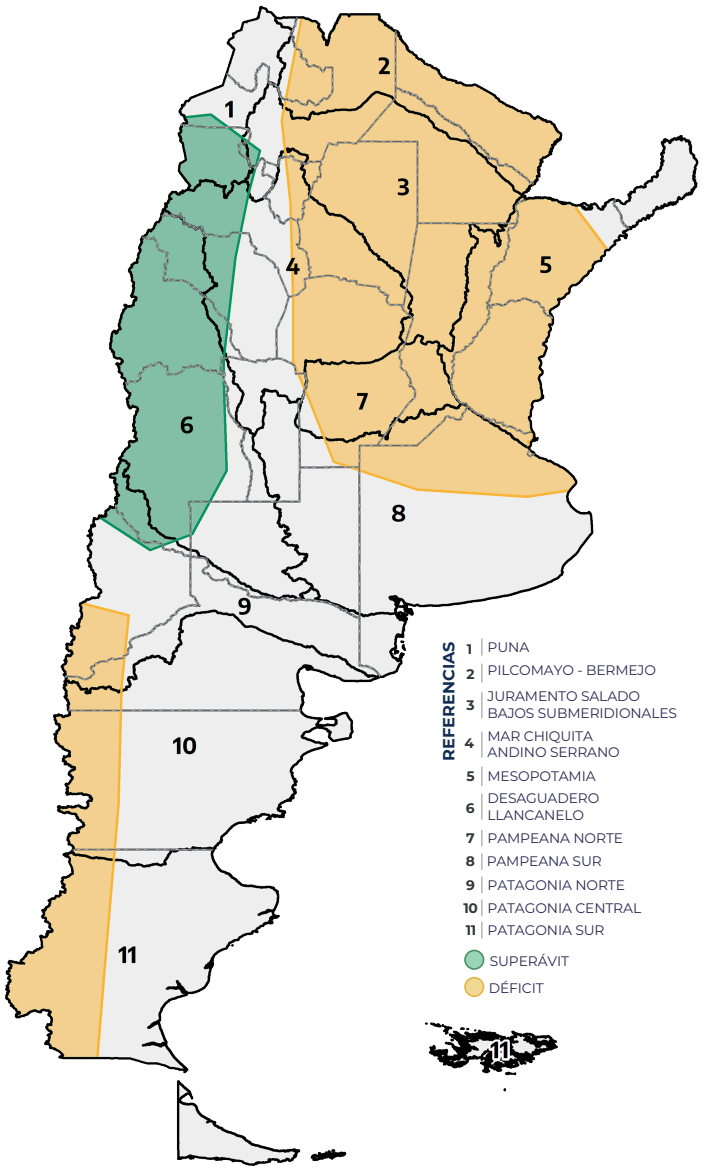

Perspectiva semanal de Precipitación.

Fuente:
Servicio Meteorológico Nacional (SMN) ✉ **smn@smn.gob.ar**
Más información:
Pronóstico diario: **https://www.smn.gob.ar/pronostico**
Alertas vigentes: **https://www.smn.gob.ar/alertas**

Se recomienda seguir atentamente las actualizaciones del SAT, dado que las condiciones pueden variar con respecto a las proyectadas.

PERSPECTIVA DE **PRECIPITACIONES**

SEMANA 2
24 al 30 de noviembre de 2026

• **REGIONES CON DÉFICIT:**
La región Pilcomayo - Bermejo, Juramento Salado - Bajos Submeridionales excepto su extremo oeste, este de Mar Chiquita - Andino Serrano, Mesopotamia excepto su sector noreste, la región Pampeana Norte y norte de Pampeana Sur. Extremo suroeste de Patagonia Norte, oeste de Patagonia Centro y oeste de Patagonia Sur.

• **REGIONES CON EXCESOS:**
Sur de Puna, oeste de Mar Chiquita - Andino Serrano, la región Desaguadero - Llancanelo excepto su extremo sureste y extremo norte de Patagonia Norte..

Aclaración: En las regiones no mencionadas hay mayor incertidumbre entre modelos por lo que no se pronostica una señal de exceso o déficit de precipitación. Esto no indica una situación de normalidad, sino que la señal no es clara para poder anticipar una situación a dos semanas.

PERSPECTIVA **SUBESTACIONAL**

SEMANAS 3 y 4
1 de diciembre al 14 de diciembre de 2026

• Señal de periodo más húmedo en la región del sur de la región Desaguadero - Llancanelo, oeste de Pampeana Sur, región Patagonia Norte, región este de Pilcomayo - Bermejo y sector norte de Mesopotamia.

Aclaración: En las semanas 3-4 la confianza de los modelos es baja.

SITUACIÓN HIDROLÓGICA

INFORME INA - CTN - COREBE - ACUMAR



Fuentes: Instituto Nacional del Agua (INA) ✉ **observatorio@ina.gob.ar**
Para más detalles y actualizaciones ingrese al siguiente enlace del Observatorio Hidrológico Nacional:
https://www.ina.gov.ar/observatorio/index.php

Comisión Regional del Río Bermejo (COREBE) ✉ **bermejo@corebe.net**
Para más detalles y actualizaciones ingrese al siguiente enlace:
https://corebe.org.ar/

Comisión Trinacional para el Desarrollo de la Cuenca del Río Pilcomayo
Para más detalles y actualizaciones ingrese al siguiente enlace:
https://www.pilcomayo.net/

Autoridad de Cuenca Matanza Riachuelo (ACUMAR)
Para más detalles y actualizaciones ingrese al siguiente enlace:
https://www.acumar.gob.ar/

Se recomienda seguir atentamente las actualizaciones de las alertas, dado que las condiciones pueden variar con respecto a las proyectadas.

RÍO **PILCOMAYO**

Las estaciones de la cuenca alta en territorio boliviano - San Josecito, Puente Aruma y Villa Montes - presentan una tendencia en descenso. Por su parte, en la zona fronteriza de Misión La Paz y Pozo Hondo el nivel se encuentra estable debido a la llegada de los pulsos de crecida registrados la semana pasada aguas arriba. Se prevé que los niveles se mantengan sin cambios y que luego comiencen a descender, siempre que no se registren nuevas precipitaciones.

RÍO **BERMEJO**

Entre el 11 y el 17 de noviembre de 2026 se registraron precipitaciones débiles en la cuenca. Los niveles hidrométricos permanecieron estables en toda la cuenca del río Bermejo y río San Francisco.

RÍO **JURAMENTO - SALADO**

RÍO JURAMENTO: Presenta caudales dentro de los valores normales para la época del año.
RÍO SALADO: Mantiene valores estables en condiciones normales para la época del año.

RÍO **SALÍ - DULCE**

Presenta niveles bajos, habituales para esta época del año.

RÍO **QUINTO**

Mantiene un nivel estable, con descenso sostenido en la cuenca baja.

RÍO **SALADO BONAERENSE**

Registra niveles medios, con variaciones en respuesta a los eventos de precipitación de las últimas semanas.

RÍO **MATANZA - RIACHUELO**

Durante el período informado no se registraron eventos hidrometeorológicos de relevancia en la cuenca. El río Matanza-Riachuelo y sus afluentes mantuvieron sus niveles dentro de los rangos habituales.

RÍO **MENDOZA**

(Estación Guido) Durante los últimos días, los caudales registraron un incremento significativo, alcanzando un máximo de 106,9 m³/s el 15/11/2026. Posteriormente, se observó un descenso hasta el valor actual de **73,8 m³/s**. El río continúa en condición de **caudales marcadamente altos.**

RÍO **DIAMANTE**

(Estación La Jaula) Durante la última semana, los caudales registraron un incremento importante, aunque en los últimos días se observa una tendencia hacia la estabilización, con posibilidad de iniciar un descenso. El valor actual es de **41,1 m³/s** y el río mantiene su condición de **caudales normales.**

RÍO **ATUEL**

(Estación La Angostura) Durante la última semana, los caudales experimentaron un aumento muy pronunciado, alcanzando valores cercanos a los máximos históricos para esta época del año. En los últimos días se observa una leve tendencia hacia la estabilización, con un caudal actual de **67,3 m³/s.** Esta situación ubica al río en condición de **caudales excepcionalmente altos.**

RÍO **GRANDE**

(Estación La Gotera) Durante la última semana, los caudales mantuvieron una tendencia creciente, con un ritmo de incremento superior al esperado para esta época del año. Si bien en los últimos días se observa una desaceleración del ascenso, el caudal actual alcanza los **353,2 m³/s,** superando los promedios históricos registrados para este período. El río se encuentra en condición de **caudales marcadamente altos.**

RÍO **COLORADO**

(Estación Buta Ranquil) Durante la última semana, los caudales continuaron aumentando a un ritmo superior al esperado para esta época del año, alcanzando un valor actual de **617 m³/s,** cercano a los máximos históricos correspondientes a este período. El río se mantiene en condición de **caudales excepcionalmente altos.**

Para más consultas contactarse a: **articulacionhidrica@infraestructura.gob.ar** / COHIFE: **www.cohife.org.ar** / AFE: **www.argentina.gob.ar/seguridad/emergencias**

SITUACIÓN HIDROLÓGICA

INFORME INA



Fuentes: Instituto Nacional del Agua (INA) ✉ **alerta@ina.gob.ar**
Para más detalles y actualizaciones ingrese al siguiente enlace del Alerta Hidrológico Cuenca del Plata:
https://www.ina.gov.ar/alerta/index.php

Instituto Nacional del Agua (INA) ✉ **observatorio@ina.gob.ar**
Para más detalles y actualizaciones ingrese al siguiente enlace del Observatorio Hidrológico Nacional:
https://www.ina.gov.ar/observatorio/index.php

Fuente de información en Argentina: Red Hidrológica Nacional
https://snih.hidricosargentina.gob.ar/

Se recomienda seguir atentamente las actualizaciones de las alertas, dado que las condiciones pueden variar con respecto a las proyectadas.

ATENCIÓN
Se recomienda seguir los reportes diarios y la actualización de los pronósticos. Niveles de alerta y evacuación en algunos tramos de la cuenca.

CUENCA **DEL PLATA**

RÍO **PARANÁ**

• TRAMO SUPERIOR EN BRASIL

Estado actual: El almacenamiento general continúa en descenso (61,1 %). Las erogaciones permanecen estables en Ilha Solteira (por debajo de lo normal) y en Porto Primavera (6.200 m³/s), en tanto que la descarga hacia Rosana evoluciona en descenso (10.300 m³/s). En el tramo inferior, Guairá e Itaipú registran caudales en descenso dentro de la franja de aguas medias altas/altas (16.900 m³/s y 16.700 m³/s), mientras que Itaipú conserva su almacenamiento estable en valores óptimos.

Previsión: Ante la previsión de lluvias abundantes sobre el aporte directo a Itaipú y el sur del sector no regulado, se espera inicialmente una estabilización del aporte del Alto Paraná que sostendrá la recuperación de base en aguas medias altas. Posteriormente, el sistema retomará el ascenso, con probabilidad de registrar nuevos incrementos notorios en aguas altas dentro de un plazo de 5 a 15 días.

• TRAMO MEDIO

Estado actual: Corrientes y La Paz se encuentran en fase de descenso, dentro de aguas medias altas a altas. En Corrientes se espera la pronta extinción de marcas de Alerta, mientras que en Goya y La Paz siguen sosteniendo los niveles de Alerta.

Tendencia: Corrientes y Goya en gradual descenso, pero se prevé estabilización y posiblemente nuevos empuntamientos en aguas medias altas a altas, en asociación a la previsión sobre el Alto Paraná, el Iguazú, la cuenca propia de Yacyretá y sobre el aporte del río Paraguay. Para La Paz se prevé en primer lugar un descenso gradual, para luego estabilizarse en valores por encima de lo normal para la época del año.

• TRAMO INFERIOR

Estado actual: Santa Fe y Paraná se encuentran en culminación de la fase de ascenso, en aguas medias altas a altas, por encima de los niveles de Alerta y Evacuación. Rosario en fase de ascenso, próxima a alcanzar niveles de Alerta.

Tendencia: Paraná y Santa Fe oscilantes, en culminación de la onda de crecida y aun por encima de niveles de Alerta y Evacuación. Rosario en fase de ascenso, con probabilidad de exceder los niveles de Alerta y Evacuación. Los niveles en el Delta se sostendrían en ascenso, ya en marcas normales para la época del año y con previsión de situarse en marcas **por encima de lo normal,** en rango de aguas medias altas, si bien todavía por debajo de referencia de Alerta.

RÍO **IGUAZÚ**

Estado actual: Se registran lluvias con acumulados moderados. En Andresito, la base disminuye hacia el rango superior de aguas medias (3.340 m³/s). En Puerto Iguazú, el nivel desciende en aguas medias altas, finalizando el estado de Alerta.

SITUACIÓN HIDROLÓGICA

INFORME INA



Fuentes: Instituto Nacional del Agua (INA) ✉ **alerta@ina.gob.ar**
Para más detalles y actualizaciones ingrese al siguiente enlace del Alerta Hidrológico Cuenca del Plata:
https://www.ina.gov.ar/alerta/index.php

Instituto Nacional del Agua (INA) ✉ **observatorio@ina.gob.ar**
Para más detalles y actualizaciones ingrese al siguiente enlace del Observatorio Hidrológico Nacional:
https://www.ina.gov.ar/observatorio/index.php

Fuente de información en Argentina: Red Hidrológica Nacional
https://snih.hidricosargentina.gob.ar/

Se recomienda seguir atentamente las actualizaciones de las alertas, dado que las condiciones pueden variar con respecto a las proyectadas.

ATENCIÓN
Se recomienda seguir los reportes diarios y la actualización de los pronósticos. Niveles de alerta y evacuación en algunos tramos de la cuenca.

CUENCA **DEL PLATA**

RÍO **IGUAZÚ**

Tendencia: Se prevén lluvias abundantes. En Andresito se espera un ascenso por tránsito de onda en aguas altas, posiblemente significativo. En Puerto Iguazú, la base se mantendrá en aguas medias altas, con una elevada probabilidad de un nuevo repunte en aguas altas, por encima de la referencia de Alerta, todavía con chances de exceder el nivel de Evacuación.

RÍO **PARAGUAY**

Estado actual: Se observan lluvias abundantes en el extremo norte y en la margen oriental del Pantanal, junto con montos moderados en el Pilcomayo y en la margen derecha inferior. Bahía Negra muestra una leve tendencia descendente que se va atenuando en aguas medias. Puerto Concepción presenta un leve descenso en aguas medias bajas, también atenuándose. Puerto Pilcomayo está en descenso en aguas medias bajas, y Formosa registra un leve descenso en aguas medias.

Tendencia: Se prevén lluvias con núcleos abundantes en los tramos medio e inferior, con impacto hidrológico en ambas márgenes. En Bahía Negra el descenso se atenuará o se estabilizará de forma ocasional, posiblemente con oscilaciones acopladas por efecto de las lluvias locales. En Concepción, Pilcomayo y Formosa se espera un ascenso por efecto del tránsito de onda en aguas medias, en respuesta al incremento previsto de la afluencia por la margen izquierda (vertiente oriental). Es probable que el pico en Formosa se aproxime a la franja límite entre aguas medias y medias altas, o que se sitúe en aguas medias altas.

RÍO **URUGUAY**

Estado actual: Se observan lluvias moderadas a abundantes en las nacientes. El tramo superior muestra una disminución de derrame. El tramo medio atraviesa una fase de descenso de onda en aguas medias altas con fin de Alerta. Paso de los Libres está en franco descenso en aguas medias altas, y Salto Grande registra afluencia en punta con erogación en disminución.

Tendencia: Se prevén lluvias ligeramente abundantes en la cuenca alta. El tramo medio tendrá un incremento de derrame y la generación de una onda de crecida significativa a partir del 21/11, con probabilidad de exceder los niveles de alerta o evacuación. Paso de los Libres continuará en descenso, estabilizándose y luego ascendiendo hacia aguas altas por tránsito de onda. El tramo inferior tendrá una estabilización de base, manteniéndose oscilante mayoritariamente en aguas medias altas y con perspectiva de incremento hacia el plazo extendido.

SITUACIÓN HIDROLÓGICA

INFORME INA - EBY

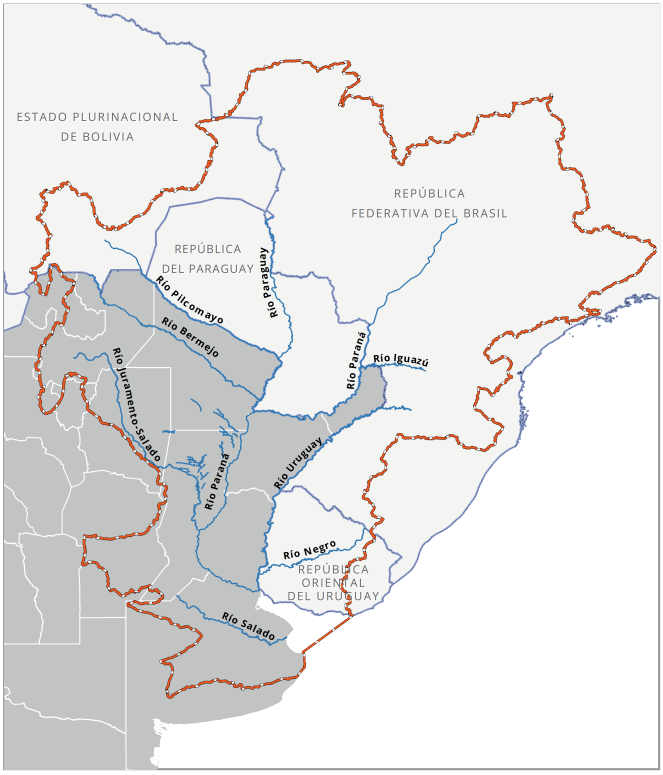

Fuentes: Instituto Nacional del Agua (INA) ✉ **alerta@ina.gob.ar**
Para más detalles y actualizaciones ingrese al siguiente enlace del Alerta Hidrológico Cuenca del Plata:
https://www.ina.gov.ar/alerta/index.php

Instituto Nacional del Agua (INA) ✉ **observatorio@ina.gob.ar**
Para más detalles y actualizaciones ingrese al siguiente enlace del Observatorio Hidrológico Nacional:
https://www.ina.gov.ar/observatorio/index.php

Fuente de información en Argentina: Red Hidrológica Nacional
https://snih.hidricosargentina.gob.ar/

Entidad Binacional Yacyretá (EBY)
Para más detalles y actualizaciones ingrese al siguiente enlace:
https://www.eby.org.ar/informe-hidrologico

Se recomienda seguir atentamente las actualizaciones de las alertas, dado que las condiciones pueden variar con respecto a las proyectadas.

ATENCIÓN
Se recomienda seguir los reportes diarios y la actualización de los pronósticos. Niveles de alerta y evacuación en algunos tramos de la cuenca.

EMBALSES CUENCA DEL PLATA

ITAIPÚ:

Presenta un nivel medio alto/alto. La erogación semanal bajó a aguas medias altas/altas (16.700 m³/s) debido a la recesión de la afluencia y al menor vertido para controlar el nivel del embalse. El almacenamiento se mantuvo estable en valores óptimos. En Ciudad del Este y Foz do Iguaçu, el nivel sigue por encima del umbral de inundación. En los próximos 7 días se estabilizaría en aguas medias altas (con un rango probable de **12.400 a 18.100 m³/s**) y luego subiría, con chances de incrementos más notorios en aguas medias altas/altas en el período de 7 a 15 días por lluvias muy por encima de lo normal.

YACYRETÁ:

Para los próximos días se prevé la continuidad de la tendencia bajante de los caudales afluentes, acompañada por un descenso gradual de los niveles aguas abajo de la Central. No obstante, en el mediano plazo persiste la posibilidad de ocurrencia de eventos hidrometeorológicos con precipitaciones acumuladas significativas que podrían modificar la tendencia actualmente prevista.

Los caudales afluentes a Yacyretá estarán acordes a la operación de las centrales hidroeléctricas aguas arriba y a la evolución real de las precipitaciones pronosticadas sobre su cuenca de aporte. Del análisis efectuado con la información disponible hasta el momento, el caudal afluente previsto para el día de la fecha estaría en el entorno de **20.900m³/s**, y para los próximos días entre **21.000 y 18.500 m³/s**. En cuanto a las descargas, estarían en el entorno de **22.000 a 19.500 m³/s**.

Durante los próximos días, los niveles en la Central y Eje Encarnación Posadas estarían comprendidos entre **82.8/82.9mSNM** y entre **83.1/83.2mSNM** respectivamente.

Aguas abajo de la Central, los niveles continúan con tendencia descendente. En Puerto Ituzaingó (AR) se mantendrían entre **2.4/2.2m**; mientras que en el Puerto de Ayolas (PY) permanecerían entre **4.2/3.6m.**

SALTO GRANDE:

La afluencia tuvo una punta en aguas medias altas con posterior culminación y descenso; sus afluentes directos siguen en estiaje por la falta de lluvias en el área de aporte. La erogación operó relativamente estable laminando la crecida, con el vertedero abierto, y ahora está en disminución. En el corto plazo seguiría en descenso, con probabilidad de mínimos en aguas medias. En plazo extendido estaría oscilante en aguas medias altas por el aporte del tramo medio, con chance de ascenso por la crecida que viene desde el sector superior.

SITUACIÓN HIDROLÓGICA

INFORME ORSEP

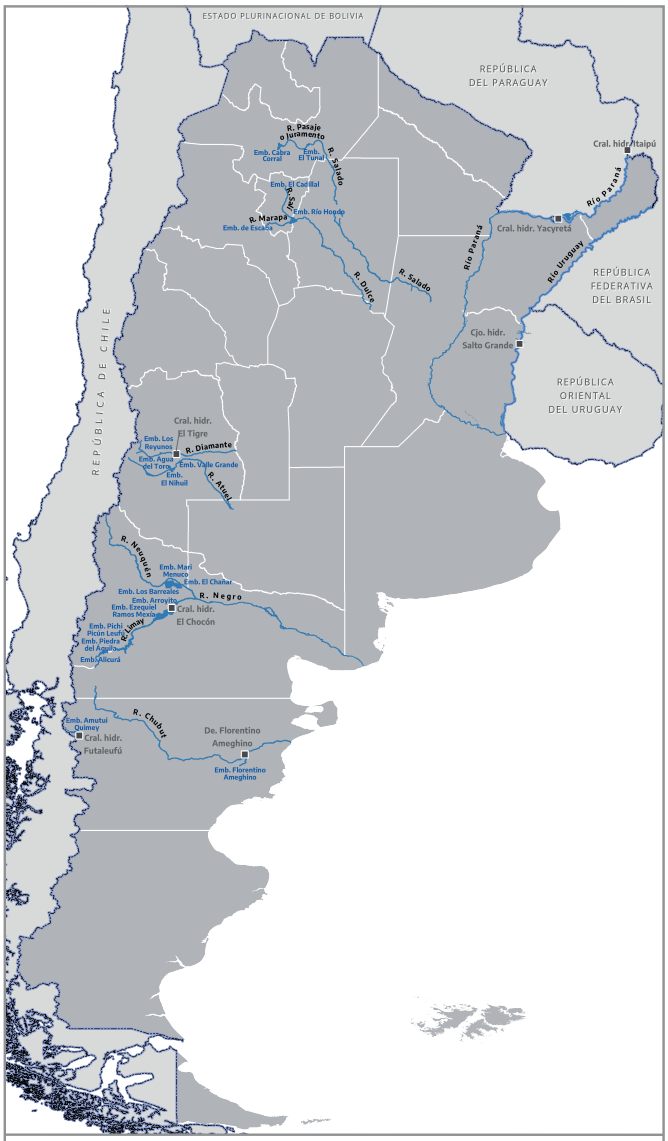

REFERENCIAS / ESTADO DEL EMBALSE

NORMAL	ATENCIÓN dentro del período de crecidas*	NORMAL fuera del período de crecidas*	ALERTA

**período de crecidas de noviembre a abril.*

Fuente: Organismo Regulador de Seguridad de Presas (ORSEP)
✉orsep@orsep.gob.ar
Para más detalles y actualizaciones ingrese al siguiente enlace del Alerta Estados de los embalses:
https://www.argentina.gob.ar/orsep/registro-de-presas-fiscalizadas

Se recomienda seguir atentamente las actualizaciones de las alertas, dado que las condiciones pueden variar con respecto a las proyectadas.

ESTADO DE LOS **EMBALSES**

- **ALICURÁ: 701.85 msnm**
  El embalse presenta un nivel acorde con lo esperado para esta época del año. Se encuentra por debajo de los niveles de alerta y opera con régimen normal.
- **ARROYITO: 314.24 msnm**
  Opera con régimen normal.
- **EL CHOCÓN: 379.70 msnm**
  Presenta un nivel por debajo de los niveles de alerta y opera con régimen normal.
- **C. COLORADOS-BARREALES: 419.59 msnm**
  Presenta un nivel por debajo de los niveles de alerta y opera con régimen normal.
- **PIEDRA DEL ÁGUILA: 591.27 msnm**
  El nivel del embalse se encuentra por debajo de los niveles de alerta y opera con régimen normal.
- **AGUA DEL TORO: 1325.87 msnm**
  El nivel se presenta dentro de la franja de operación normal.
- **EL TIGRE: 902.54 msnm**
  Niveles normales, de acuerdo a lo esperado para la época.
- **LOS REYUNOS: 992.80 msnm**
  Con niveles esperados para la época.
- **EL NIHUIL: 1250.34 msnm**
  El embalse se encuentra con un nivel elevado para la época del año, dentro del rango normal.
- **VALLE GRANDE: 803.86 msnm**
  El nivel del embalse se encuentra dentro de la franja de operación normal para la época.
- **CABRA CORRAL: 1030.28 msnm**
  El nivel es levemente superior a los valores usuales para la época.
- **EL TUNAL: 473.06 msnm**
  El nivel es levemente superior para la época.
- **EL CADILLAL: 597.87 msnm**
  El embalse registra un nivel levemente superior para la época.
- **ESCABA: 612.71 msnm**
  El nivel actual es normal para la época.
- **RÍO HONDO: 272.07 msnm**
  El embalse se mantiene levemente por encima de los niveles habituales para el período.
- **FUTALEUFÚ: 483.70 msnm**
  El embalse se encuentra por debajo del rango normal para la época.
- **AMEGHINO: 142.52 msnm**
  El embalse se encuentra por debajo del rango normal para la época.

HUMEDAD DEL SUELO

INFORME CONAE

ÍNDICE DE PRECIPITACIÓN ANTECEDENTE (API) en mm al 09/11/2026

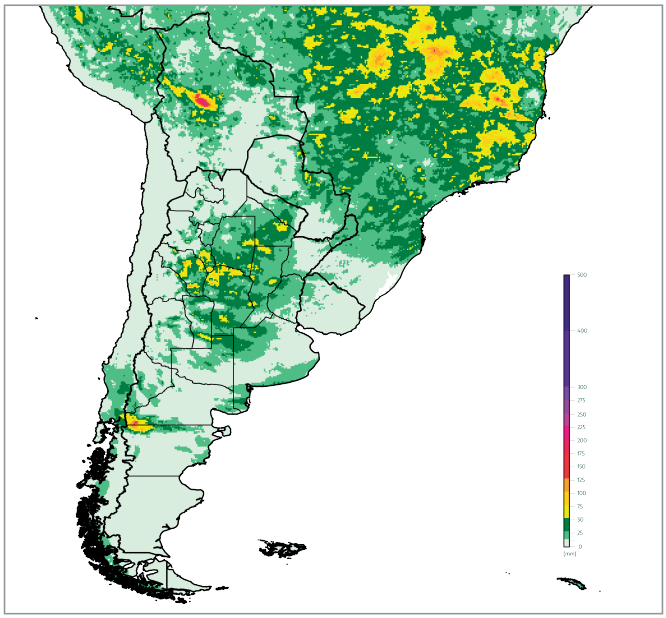

ESTATUS HÍDRICO DEL SUR DE SUDAMÉRICA, semana que cierra el 09/11/2026

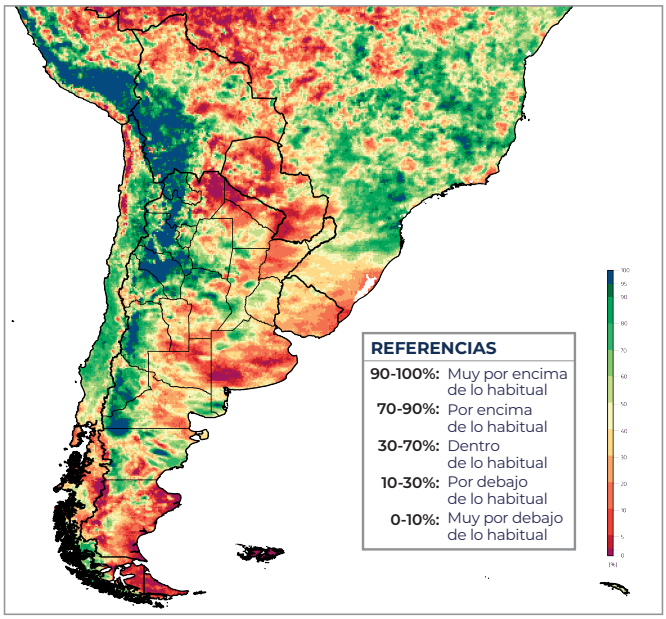

Fuente:
Comisión Nacional de Actividades Espaciales (CONAE), a partir de datos de precipitación satelital de las misiones TRMM/GPM (IMERG).
https://www.argentina.gob.ar/ciencia/conae

ÍNDICE DE **PRECIPITACIÓN ANTECEDENTE (API)**

• Al 16/11/26 en el sur de Sudamérica

El Índice de Precipitación Antecedente (API, por sus siglas en inglés) en una dada fecha es, píxel a píxel, una suma ponderada de la lluvia diaria de los días anteriores que funciona como estimador del nivel de humedad del suelo. La lluvia utilizada en el cómputo del índice es estimada satelitalmente (producto IMERG, de la misión GPM).

Este mapa es la medición más precisa (píxel a píxel), y más frecuente (diaria) del estado de humedad. Cada píxel tiene su propia historia respecto de la serie de adquisiciones que lleva 24 años. Una zona puede ser húmeda, pero su estado actual puede estar por debajo de su promedio de la serie (por lo que se vería en color rojizo). Y a la inversa, una zona puede ser totalmente seca, pero su estado, hoy, puede estar muy por encima de su promedio histórico de humedad.

La figura muestra el API correspondiente al 16 de noviembre del corriente año, para el sur de Sudamérica. En la región central del país se observan manchones dispersos con valores del índice en el rango 50 mm - 75 mm. En el noroeste de Chubut, sur de Neuquén y oeste de Río Negro, se observan valores por encima de 50 mm, con un pico superior a 125 mm. En parte de la Mesopotamia, y sur de la provincia de Buenos Aires, el API supera los 25 mm. En el resto del territorio, los valores del índice son bajos.

ESTATUS **HÍDRICO** DEL SUR DE SUDÁMERICA

• Semana que cierra el 16/11/26
Serie de referencia: 2001-2024

Para evaluar el estatus hídrico en un lugar, se compara píxel a píxel la humedad de suelo de la semana actual contra los registros históricos del período 2001-2024 correspondientes a la misma semana del año: los valores máximos (cercanos al 100%) indican que la situación actual es comparable a la máxima del período de referencia, los valores centrales de la escala (30% a 70%) reflejan una humedad esperable para la época, y los mínimos (<5%) indican humedades de suelo significativamente menores que los valores típicos. Para una mejor interpretación del mapa, cabe aclarar que no deben compararse distintos píxeles ya que cada uno tiene su propia historia de humedad y, por tanto, su propio marco de referencia. A modo de ejemplo, un color azul en un píxel de zona árida no significa un mismo contenido de humedad en el suelo que otro también azul en plena Mesopotamia, sino que en ambos lugares llovió muy por encima de lo que es habitual para cada zona.

La figura presenta la distribución geográfica del estatus hídrico en el sur de Sudamérica, correspondiente a la semana que cierra el 16 de noviembre del corriente año. Se observa un patrón similar al reportado la semana anterior, algo más moderado. En buena parte del territorio se observa una humedad del suelo del orden de lo habitual. El sur de la Patagonia, provincia de Buenos Aires y de Formosa presentan una situación por debajo de lo habitual para la semana del año. El noroeste del territorio nacional se mantiene en valores altos para la semana informada, es decir, humedades significativamente por encima de lo esperado en cada lugar para dicha semana del año.

Se recomienda seguir atentamente las actualizaciones de las alertas, dado que las condiciones pueden variar con respecto a las proyectadas.