Proyecto Integrador del Camino de Sirga

acumar
AUTORIDAD DE CUENCA MATANZA RIACHUELO

Ministerio de Obras Públicas
Argentina

C.A.B.A

OLAVARRIA

CABOTO

PUERTO DE PALOS

MARTIN RODRIGUEZ

AVDA. A. BROWN

AYOLAS

AVDA. P. DE MENDOZA

NECOCHEA

GREGORIO ARÁOZ DE LAMADRID

MTRO. BRIN

1 LAMADRID / P. DE MENDOZA
(0013TN01 Av. Pedro de Mendoza)
Convenio Marco 2010 / Acuerdo Gral
prevé solución habitacional para 200 familias
Predio a definir.
Plazos: Sin fecha de inicio de obra

50 100 150 200

N

Tramo 1 CABA:
entre Puente Trasbordador Nicolás Avellaneda y Puente Bosch - Proyecto del Camino de Sirga EXP-ACR: 0001453/2012 del 14 de Febrero de 2012 - Forestación existente a mantener.
NOTA-ACR: 0003796/2012 del 28 de Febrero de 2012.

Tramo 0 Avellaneda:
Entre la desembocadura y el Puente Trasbordador Nicolás Avellaneda - Proyecto Camino de Sirga
NOTA-ACR: 0004842/2012 del 11 de Junio del 2012 - Proyecto de Forestación NOTA-ACR: 0003732/2012 del 24 de Febrero del 2012.

AU BALLA PLATA

A. PALACIOS

D8

Tramo 1 Avellaneda:
Entre Puente Trasbordador Nicolás Avellaneda y calle Dean Funes - Proyecto del camino y Forestación NOTA-ACR: 0003732/2012 del 24 de Febrero de 2012

AVELLANEDA

AV. C. PELLEGRINI

GRAL. LAS HERAS

GRAL. FRIAS

J.M. MONTAÑA

MARISCAL VALLE

CNEL. SALVADORES

GRAL. RIVAS

CALIFORNIA

GRAL. ESPEJO

REFERENCIAS TIPO DE CAMINO

REFERENCIAS VIALIDAD

CORTE TRANSVERSAL A-A

Corte A - C.A.B.A. vista hacia Desembocadura
EXP-ACR: 0001453/2012 del 14 de Febrero del 2012

Corte A - Avellaneda vista hacia Desembocadura
NOTA-ACR: 0003732/2012 del 24 de Febrero del 2012

REFERENCIAS FORESTACION Y PARQUIZACION

acumar
AUTORIDAD DE CUENCA MATANZA RIACHUELO

LUMINARIAS

ESTACIÓN DE BOMBEO

PROYECTO DE CAMINO DE SIRGA DEL RÍO MATANZA-RIACHUELO

PROYECTO: CAMINO DE SIRGA
Vuelta de Rocha-CABA-Avellaneda

9 de Octubre de 2012

ESC 1:1000

01

C.A.B.A

AVELLANEDA

AVDA. P. DE MENDOZA

GARIBALDI

GRAL. DANIEL CERRI

CARBONARI

CAMIL SALVADORES

CALIFORNIA

MARTIN RODRIGUEZ

AVDA. A. BROWN

AV. C. PELLEGRINI

GRAL. RIVAS

GRAL. FRIAS

GRAL. LAS HERAS

GRAL. ESPEJO

J.M. MONTAÑA

ARGENTINO VALLE

Tramo 1 CABA:
Entre Puente Trasbordador Nicolás Avellaneda y Puente Bosch - Proyecto del Camino de Sirga EXP-ACR: 1453/2012 del 14 de febrero de 2012
Forestación existente a mantener.
NOTA-ACR: 0003796/2012 del 28 de Febrero de 2012

Tramo 1 Avellaneda:
Entre Puente Trasbordador Nicolás Avellaneda y calle Dean Funes - Proyecto de Camino de Sirga y Forestación NOTA-ACR: 0003732/2012 del 24 de Febrero de 2012.

SEPA 7: NOTA-ACR: 0021647/2012 del 12 de Septiembre de 2012

2 ISLA MACIEL
(VIA ALTERNATIVA CAMINO DE SIRGA)

Convenio Marco 2010/Acuerdo Gral prevé la solución habitacional para 746 familias
Obras de relocalización y/o reurbanización:
1. Isla Maciel: 200 viviendas + infraestructura
2. Predio Madanlaga: 26 viviendas + infraestructura
3. Predio Parazón: 150 viv.
4. Isla Maciel 50 mejoramientos
5. Isla Maciel: 96 viv / remediación / caracterización
6. Isla Maciel: 100 Mejoramientos

Plazos:
Obras 1, 2 y 3: se encuentran en estado de ejecución, a/ plazo definitivo de final de obra. Obras 4, 5, y 6: En proceso licitatorio.

REFERENCIAS TIPO DE CAMINO

AVELLANEDA

REFERENCIAS VIALIDAD

CORTE TRANSVERSAL B-B



Corte B - Avellaneda vista hacia Cuenca Alta
NOTA-ACR: 0003732/2012 del 24 de Febrero del 2012

Corte B - C.A.B.A. vista hacia Cuenca Alta
EXP-ACR: 0001453/2012 del 14 de Febrero del 2012

REFERENCIAS FORESTACION Y PARQUIZACION

LUMINARIAS

ESTACIÓN DE BOMBEO

acumar
AUTORIDAD DE CUENCA MATANZA RIACHUELO

PROYECTO DE CAMINO DE SIRGA DEL RÍO MATANZA-RIACHUELO

PROYECTO: CAMINO DE SIRGA
Vuelta de Rocha-CABA-Avellaneda

9 de Octubre de 2012

ESC 1:1000

02

C.A.B.A

CNEL. SALVADORES

ALVAR NUÑEZ

PARKER

CALIFORNIA

RIO CUARTO

AVDA. P. DE MENDOZA

GRAL. DANIEL CERRI

CARLOS F. MELO

GARIBALDI

CARBONARI

Tramo 1 C.A.B.A.:
Entre Puente Trasbordador Nicolás Avellaneda y Puente Bosch - EXP-ACR: 0001453/2012 del 14 de Febrero de 2012
Forestación existente a mantener.
NOTA-ACR: 0003786/2012 del 28 de Febrero de 2012

PUENTE FERROVIARIO BARRACA PEÑA

SEPA 7:
NOTA-ACR 0021647/2012 del 12 de Septiembre de 2012

AV. C. PELLEGRINI

GRAL. ESPINOSA

3 VILLA TRANQUILA
(NO INCLUYE CAMINO DE SIRGA)

Convenio Marzo 2010 / Acuerdo Gral prevé solución habitacional para 1316 filas
Obras de relocalización y/o reurbanización:
1. Taller: 138 viviendas + infraestructura
2. Aldea I Y II: 51 viviendas
3. Casm I Y II: 96 viv. + infraestructura (adelanta 42 viv.)
4. Entrevías: 124 viviendas + infraestructura
5. Ex Acindar: 23 viv. + infraestructura + remediación
6. E. del Campo: 39 viviendas + infraestructura
7. Medialuna Club: 45 viv. + infraestructura + remediación
8. Estanislao del campo II: 60 viviendas + infraestructura
Plazos:
Obras 1 al 4 se encuentran en estado de ejecución. Sólo el definitivo de final de obra. Obras 7 y 8: en proceso licitatorio. Obras 5 y 6 Finalizada.

C. TELLIER

RAWSON

Tramo 1 Avellaneda:
Entre Puente Trasbordador Nicolás Avellaneda y calle Dean Funes - Proyecto de Camino de Sirga y Forestación NOTA-ACR: 0003732/2012 del 24 de Febrero de 2012.

AVELLANEDA

REFERENCIAS TIPO DE CAMINO

REFERENCIAS VIALIDAD

CORTE TRANSVERSAL C-C

Corte C - Avellaneda vista hacia Cuenca Alta
NOTA-ACR: 0003732/2012 del 24 de Febrero del 2012

Corte C - C.A.B.A. vista hacia Cuenca Alta
EXP-ACR: 0001453/2012 del 14 de Febrero del 2012

REFERENCIAS FORESTACION Y PARQUIZACION

acumar

LUMINARIAS

ESTACIÓN DE BOMBEO

PROYECTO DE CAMINO DE SIRGA DEL RÍO MATANZA-RIACHUELO

PROYECTO: CAMINO DE SIRGA
Vuelta de Rocha-CABA-Avellaneda

9 de Octubre de 2012

ESC 1:1000

03

C.A.B.A

AVELLANEDA

VILLARINO

GONÇALVES DIAS

SAN ANTONIO

SAN RICARDO

PEDRO DE LUJAN

Tramo 1 CABA:
Entre Puente Trasbordador Nicolás Avellaneda y Puente Bosch - Proyecto del Camino de Sirga
EXP-ACR: 0001453/2012 del 14 de Febrero de 2012
Forestación existente a mantener.
NOTA-ACR: 0003786/2012 del 28 de Febrero de 2012

Ciclovía Proyectada como nexo con la ya ejecutada por DGTyT

VIEYTES

VERGARA

AV. PEDRO DE MENDOZA

LAVADERO

SEPA 6
NOTA-ACR: 0021847/2012
del 12 de Septiembre de 2012

PUENTE PUEYRREDON VIEJO

PUENTE PUEYRREDON NUEVO

AV. C. PELLEGRINI

LEVALLE

POSADAS

AV. SAN MARTIN

AVDA. P. DE MENDOZA

AV. 9 DE JULIO

Av. MONTES DE OCA

O. CRUZ

AV. ROTO de PATRICIOS

DEAN FUNES

Tramo 2 Avellaneda:
entre calle Dean Funes y Puente Victorino de la Plaza - Proyecto Camino de Sirga
EXP-ACR: 0004842/2012 del 11 de Junio de 2012 - Proyecto de Forestacion NOTA-ACR: 0003732/2012 del 24 de Febrero del 2012.

D8

REFERENCIAS TIPO DE CAMINO

REFERENCIAS VIALIDAD

CORTE TRANSVERSAL D-D

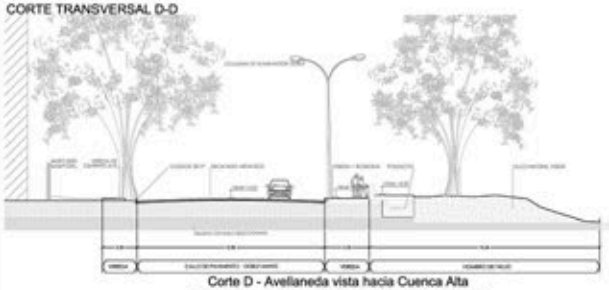

Corte D - Avellaneda vista hacia Cuenca Alta
EXP-ACR: 0004842/2012 del 11 de Junio del 2012



Corte D - C.A.B.A. vista hacia Cuenca Alta
EXP-ACR: 00014532012 del 14 de Febrero del 2012

REFERENCIAS FORESTACION Y PARQUIZACION

acumar
AUTORIDAD DE CUENCA MATANZA RIACHUELO

LUMINARIAS

ESTACIÓN DE BOMBEO

PROYECTO DE CAMINO DE SIRGA DEL RÍO MATANZA-RIACHUELO

PROYECTO: CAMINO DE SIRGA
CABA-Lanús-Avellaneda

9 de Octubre de 2012

ESC 1:1000

04

C.A.B.A

AVELLANEDA

STA. ELENA

SANTA MARIA DEL BUEN AIRE

SAN RICARDO

SANTA MAGDALENA

GONÇALVES DIAS

SAN ANTONIO

PEDRO DE LUJAN

AV. PEDRO DE MENDOZA

VELEZ

LAVADERO

AV. C. PELLEGRINI

PUENTE BOSCH

Puente FFCC ROCA

CNEL. BOSCH

OBREROS DE LA NEGRA

PUENTE PEATONAL VIRGEN

AV. PAVON

ROSETTI

POCHETA

Tramo 2 C.A.B.A.
entre Puente Bosch y Puente Alsina - Proyecto de Camino de Sirga y Forestación EXP-ACR: 0003737/2012 del 9 de Mayo del 2012

Tramo 2 Avellaneda:
entre calle Dean Funes y Puente Alsina de la Plaza - Proyecto Camino de Sirga EXP-ACR: 0004842/2012 del 11 de Junio de 2012 - Proyecto de Forestación NOTA-ACR: 0001037/2012 del 24 de Febrero del 2012.

ESTACION DE MONITOREO DE AGUA Y AIRE - ACUMAR

FUTURA UNIVERSIDAD DE AVELLANEDA EX CRISTALERIA PAPINI

Calle transversal al Camino de Sirga linderia al Ex asentamiento Villa Lugano EXP-ACR: 0004805/2012 del 8 de Junio de 2012

SEPA 6
NOTA-ACR: 0021847/2012 del 12 de Septiembre de 2012

REFERENCIAS TIPO DE CAMINO

REFERENCIAS VIALIDAD

CORTE TRANSVERSAL E-E



Corte E - C.A.B.A. vista hacia Desembocadura
EXP-ACR: 0003737/2012 del 9 de Mayo del 2012

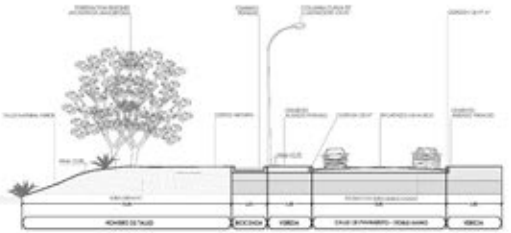

Corte E - Avellaneda vista hacia Desembocadura
EXP-ACR: 0004842/2012 del 11 de Junio del 2012

REFERENCIAS FORESTACION Y PARQUIZACION

acumar

LUMINARIAS

ESTACIÓN DE BOMBEO

PROYECTO DE CAMINO DE SIRGA DEL RÍO MATANZA-RIACHUELO

PROYECTO: CAMINO DE SIRGA
CABA-Lanús-Avellaneda

9 de Octubre de 2012

ESC 1:1000

05

C.A.B.A

LAFAYETTE

LUZURIAGA

ZEPITA

AV. VELEZ SARSFIELD

PUENTE V. DE LA PLAZA

FRANCISCO PENOVI

AV. C. PELLEGRINI

PUJE. ASCASUBI

MAGALDI

ORMA

LUNA

GARCIA

FERNANDEZ

CURA

ROSETTI

CHEBAR

AVELLANEDA

6 **RIACHUELO**

Convenio Marco 20/12/Acuerdo Gral prevé solución habitacional p/158 flias, de las cuales 42flias formaran parte de la reurbanización del asentamiento y 116 serán relocalizadas.
Otras para la relocalización de 116 Flias S/Cno de sirga:
1. Lafuente, Cacrañares y Portela: 41 Viviendas.
2. Av. Gral Paz y Castañares: 60 Viviendas.
3. Los Plasiones: 15 Viviendas.
Obra urbanización Magaldi para 42 viv + infraestructura: En etapa de formulación.
Plazos: Obra 1: finalizada. Obra 2: Queda pendiente la relocalización de 4 flias. Obra 3: sin plazo definitivo de final de obra y mudanza.
Resolución: del 31/12/2012 establecer plazo de reloc. de 116 flias para el 15/12/2012

Tramo 2 C.A.BA
entre Puente Bosch y Puente Alsina -
Proyecto de Camino de Sirga y
Forestación EXP-ACR: 0003737/2012
del 9 de Mayo del 2012

Tramo 3 Avellaneda
entre Puente Victorino de la Plaza y calle Valparaiso (limite entre el Municipio de Lanús) - Proyecto de Camino de Sirga y Forestación aportado en Reunión de trabajo de fecha 26 de Septiembre de 2012.

REFERENCIAS TIPO DE CAMINO

REFERENCIAS VIALIDAD

CORTE TRANSVERSAL F-F



Corte F - C.A.B.A. vista hacia Desembocadura
EXP-ACR: 0003737/2012 del 9 de Mayo del 2012

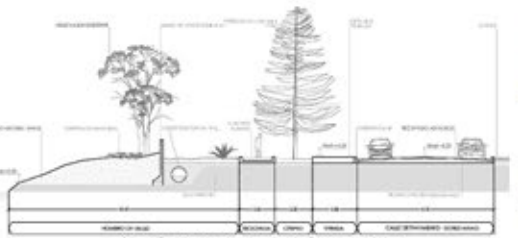

Corte F - Avellaneda vista hacia Desembocadura
Información aportada en reunion de fecha 26 de Septiembre de 2012

REFERENCIAS FORESTACION Y PARQUIZACION

acumar

LUMINARIAS

ESTACIÓN DE BOMBEO

PROYECTO DE CAMINO DE SIRGA DEL RÍO MATANZA-RIACHUELO

PROYECTO: CAMINO DE SIRGA
Meandro-CABA-Lanús-Avellaneda

9 de Octubre de 2012

ESC 1:1000

06

C.A.B.A

Barrio rivera - Iguazú

OSVALDO CRUZ

DIAGONAL PADOVICH

Tramo 2 C.A.BA.
entre Puente Bosch y Puente Alsina -
Proyecto de Camino de Sirga y
Forestación EXP-ACR: 0003737/2012 del
9 de Mayo del 2012

Proyecto C.A.B.A. - Quilmes - AySA
Solicitado en Audiencia Judicial de fecha
10 de Abril de 2012 - EXP-ACR:
0005756/2012 del 30 de Julio de 2012

SEPA 4: NOTA-ACR:
0021647/2012 del 12 de
Septiembre de 2012

Tramo 7 Lanús entre el Arroyo
Sarandí y el Puente Alsina:
Proyecto del Camino de Sirga
aportado en Reunión de
trabajo de fecha 20 de
Septiembre de 2012.

Tramo 8 Lanús entre la calle
Valparaíso (límite con el
Municipio de Avellaneda) hasta
el Arroyo Sarandí: Proyecto del
Camino de Sirga aportado en
Reunión de trabajo de fecha 20
de Septiembre de 2012

LÍMITE DEL MUNICIPIO AVELLANEDA - LANÚS

LANÙS

AVELLANEDA

7 VILLA 21-24

Convenio Marzo 2010: las obras de relocalización total de 1450 lotes

Obras de relocalización:
1. BP Rivera Iguazú 1835: (La Mundo Grúa) 320 viviendas
2. Av. Gral Paz y Castañares: 220 viviendas
3. Lacarra 2049: 28 viviendas + infraestructura
4. Prodic a definir para 294 viviendas
5. Varisoviu 3459: 18 viviendas + infraestructura
6. Nuñez 4744: 28 viviendas
7. Valparaíso 3564: 48 viviendas + INFRAESTRUCTURA

Plazos:
Obras 1, 2 y 3 en ejecución, sin plazo definitivo de final de obra.
Obras 4, 5, 6 y 7 sin plazo de inicio y final de obra.

Resoluciones:
Del 14/07/11 establece plazo de retiro de 220 lotes para el 01/04/12
y 640lotes para el 15/01/13

8 SAN FRANCISCO DE ASÍS

Convenio Marzo 2010 ((Plan de caract. excepcionales de: 22/2/11 + resolución del 22/2/11) Establecen la relocalización de 40 lotes para liberación del camino de sirga
Obra de relocalización:
1. Barrio Nestor Kirchner (DVN) : 249 viviendas + infraestructura (1ª Etapa 149 viv., 2ª Etapa 100viv.)
Plazo:
Obra en ejecución, 1ºEtapa: 40% de avance, fecha de relocalización estimada por el municipio: febrero 2013
Resolución del 14/07/11 estableció plazo de retiro para el 15/05/12

Tramo 3 Avellaneda
entre Puente Victorino de la Plaza y calle
Valparaíso (límite entre el Municipio de
Lanús) - Proyecto de Camino de Sirga y
Forestación aportado en Reunión de trabajo
de fecha 26 de Septiembre de 2012.

SEPA 5: NOTA-ACR:
0021647/2012 del 12 de
Septiembre de 2012

REFERENCIAS VIALIDAD

REFERENCIAS TIPO DE CAMINO

CORTE TRANSVERSAL F-F

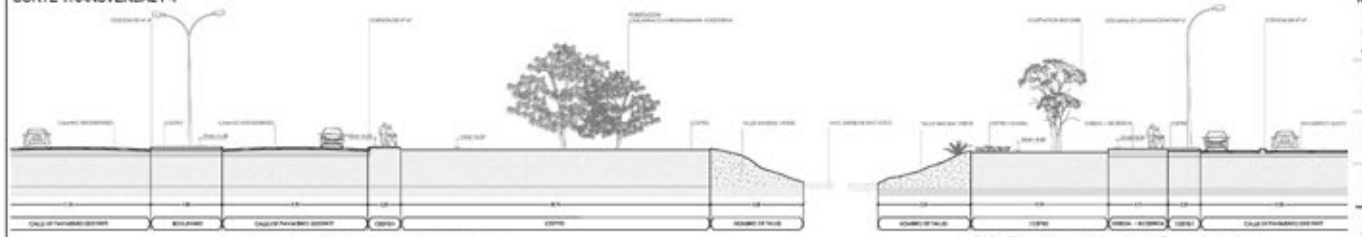

Corte F - C.A.B.A. vista hacia Desembocadura
EXP-ACR: 0003737/2012 del 9 de Mayo del 2012

Corte F - Avellaneda vista hacia Desembocadura
Información aportada en Reunión de trabajo de fecha 26 de Septiembre de 2012

REFERENCIAS FORESTACION Y PARQUIZACION

acumar

LUMINARIAS

ESTACIÓN DE BOMBEO

PROYECTO DE CAMINO DE SIRGA DEL RÍO MATANZA-RIACHUELO

PROYECTO: CAMINO DE SIRGA
Meandro-CABA-Lanús-Avellaneda

9 de Octubre de 2012

ESC 1:1000

07

C.A.B.A

LANÚS

CORTE TRANSVERSAL HH



Lanús vista hacia Cuenca Alta
Información aportada en Reunión de trabajo de fecha 20 de Septiembre de 2012

CABA vista hacia Cuenca Alta
EXP-ACR: 0003737/2012 del 9 de Mayo del 2012

REFERENCIAS FORESTACION Y PARQUIZACION

LUMINARIAS

ESTACIÓN DE BOMBEO

acumar

PROYECTO DE CAMINO DE SIRGA DEL RÍO MATANZA-RIACHUELO

PROYECTO: CAMINO DE SIRGA
Tramo rectificado-CABA-Lanús

9 de Octubre de 2012

ESC 1:1000

08

C.A.B.A

FERRE

O' GORMAN

AVDA. E. BONORINO

CHARRUA

Ciclovía Proyectada como nexo con la red de ciclovías

AVDA. ERECLANO

Tramo 3 C.A.B.A.: entre Puente Alsina y Puente La Noria - EXP-ACR: 0001453/2012 del 14 de Febrero de 2012 - Forestación existente a mantener

AVDA. RIBEREÑA NORTE (27 DE FEBRERO)

GIRE CON PRECAUCION

D2

D6

PROG 5000m

PROG 5200m

PROG 5400m

PROG 5600m

PROG 5800m

PROG 6000m

PROG 6200m

PROG 6400m

PROG 6600m

PROG 6800m

QUINDIMIL

A. PALACIOS

Tramo 5 Lanús: entre Puente Alsina calle Millán. Proyecto del Camino de Sirga aportado en Reunión de trabajo de fecha 20 de Septiembre de 2012 - Proyecto de Forestación NOTA-ACR 0002438/2012 del 3 de Febrero de 2012.

AVDA. RIBEREÑA SUR (CA

LANÚS

REFERENCIAS VIALIDAD

REFERENCIAS TIPO DE CAMINO

CORTE TRANSVERSAL I-I

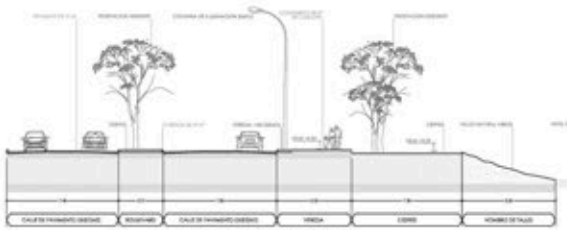

Lanús vista hacia Cuenca Alta
Información aportada en Reunión de trabajo de fecha 20 de Septiembre de 2012

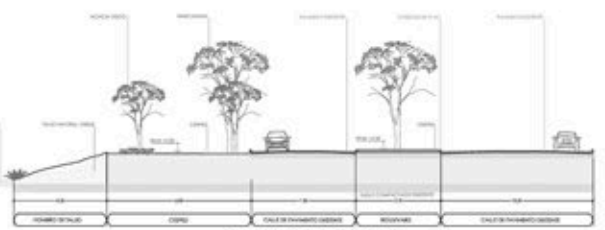

CABA vista hacia Cuenca Alta
EXP-ACR: 0001453/2012 del 14 de Febrero de 2012

REFERENCIAS FORESTACION Y PARQUIZACION

acumar

LUMINARIAS

ESTACIÓN DE BOMBEO

PROYECTO DE CAMINO DE SIRGA DEL RÍO MATANZA-RIACHUELO

PROYECTO: CAMINO DE SIRGA
Tramo rectificado-CABA-Lanús

9 de Octubre de 2012

ESC 1:1000

09

C.A.B.A

JOHN W. COOKE

PERGAMINO

SAN PEDRITO

VARELA

Tramo 3 C.A.B.A. entre Puente Alsina y Puente La Noria - EXP-ACR: 0001453/2012 del 14 de Febrero de 2012 - Forestación existente a mantener

AVDA. RIBEREÑA NORTE (27 DE FEBRERO)

D2

Parque Lineal NOTA -ACR: 0012490/2012 del 21 de Junio de 2012

AVDA. RIBEREÑA SUR (CARLOS PELLEGRINI)

D6

CNEL. WARNES

MANUELA PEDRAZA

Tramo 4 Lanús Villa Jardín. Proyecto del Camino de Sirga aportado en Reunión de trabajo de fecha 20 de Septiembre de 2012 - Proyecto de Forestación NOTA-ACR 2438/2012 del 3 de Febrero de 2012.

ORAN

CNEL. MILAN

CNEL. SAYOS

LANÚS

11 VILLA JARDÍN

Convenio Marzo 2010 (plan de carácter excepcionales del 02/02/11 • resolución del 22/02/11) establecen la reloca/ación de 200 lías para liberación del camino de sirga.

Obra de Relocalización:

1. Fabricaciones Militares: 200 viviendas + infraestructura.

Etapa 1: 174 viviendas

Etapa 2: 85 viviendas

Plazo:

Etapa 1: Obra de viviendas iniciada, plazo 17 meses, fecha de inicio sujeta a desembolso del anticipo financiero y a obras de infraestructura.

Resolución: Del 20/02/11 establecen plazo de retoro para el 31/01/12

Tramo 5 Lanús entre Puente Alsina, calle Milán. Proyecto del Camino de Sirga aportado en Reunión de trabajo de fecha 20 de Septiembre de 2012 - Proyecto de Forestación NOTA-ACR 0002438/2012 del 3 de Febrero de 2012.

DETALLE DE CICATRIZACIÓN

Cicatrización
Red vial: 2 carriles
Optimizar señalización
Optimizar equipamiento

REFERENCIAS VIALIDAD

REFERENCIAS TIPO DE CAMINO

CORTE TRANSVERSAL J-J

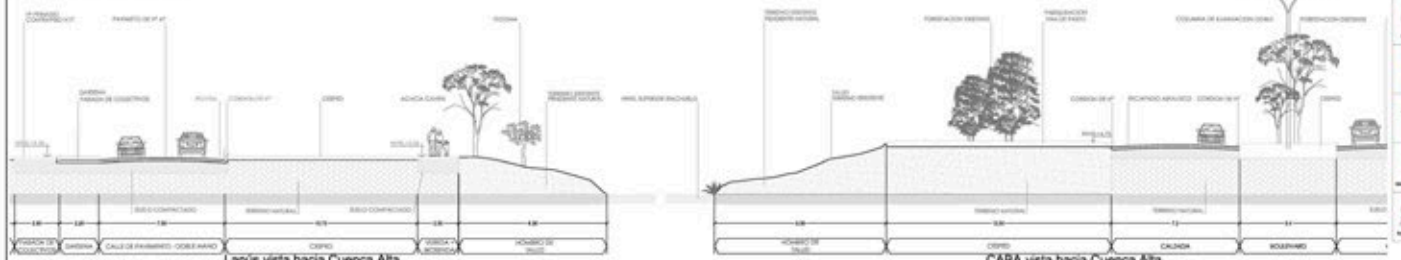

Lanús vista hacia Cuenca Alta
Información aportada en Reunión de trabajo de fecha 20 de Septiembre de 2012

CABA vista hacia Cuenca Alta
EXP-ACR: 0001453/2012 del 14 de Febrero de 2012

REFERENCIAS FORESTACION Y PARQUIZACION

acumar

LUMINARIAS

ESTACIÓN DE BOMBEO

PROYECTO DE CAMINO DE SIRGA DEL RÍO MATANZA-RIACHUELO

PROYECTO: CAMINO DE SIRGA
Tramo rectificado-CABA-Lanús

9 de Octubre de 2012

ESC 1:1000

C.A.B.A

Tramo 3 C.A.B.A.: entre Puente Alsina y Puente La Noria - EXP-ACR: 0001453/2012 del 14 de Febrero de 2012 - Forestación existente a mantener

AVDA. RIBEREÑA NORTE. (27 DE FEBRERO)

AU 7

SIEPA 3

Tramo 3 Lanús Fabricaciones Militares: Proyecto del Camino de Sirga aportado en Reunión de trabajo de fecha 20 de Septiembre de 2012 - Proyecto de Forestación NOTA-ACR 0002438/2012 del 3 de Febrero de 2012.

Parque Lineal NOTA -ACR: 0012490/2012 del 21 de Junio de 2012

AVDA. RIBEREÑA SUR (CARLOS PELLEGRINI)

Tramo 4 Lanús Villa Jardín: Proyecto del Camino de Sirga aportado en Reunión de trabajo de fecha 20 de Septiembre de 2012 - Proyecto de Forestación NOTA-ACR 0002438/2012 del 3 de Febrero de 2012.

Tramo 2 Lanús Nuevo Sadop: Proyecto del Camino de Sirga aportado en Reunión de trabajo de fecha 20 de Septiembre de 2012 - Proyecto de Forestación NOTA-ACR 0002438/2012 del 3 de Febrero de 2012.

Plaza Rada

AVDA. RIBEREÑA SUR

MIRADOR

CORDOBA PM

CNEL. DIGORIO

LOMAS VALENTINAS

JOSE MARIA MORENO

MADERO

BALDO CASTRO

MAZA

LANÚS

D1

D6

K

REFERENCIAS VIALIDAD

REFERENCIAS TIPO DE CAMINO

MODELOS DE VIVIENDAS DE FABRICACIONES MILITARES

CORTE TRANSVERSAL K-K

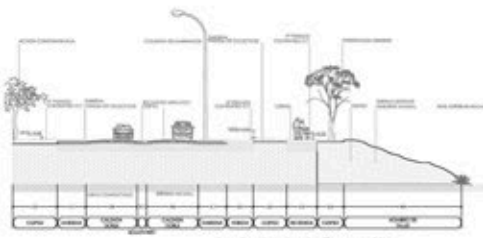

Lanús vista hacia Cuenca Alta
NOTA-ACR: 0003794/2012 del 29 de Febrero de 2012

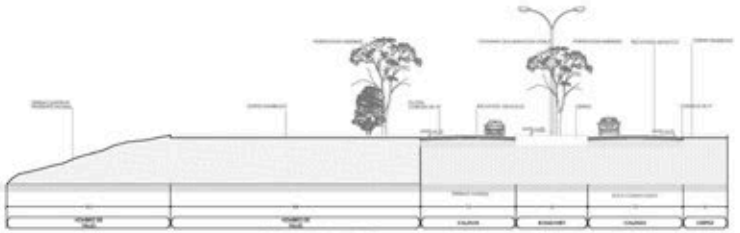

CABA vista hacia Cuenca Alta
EXP-ACR: 0001453/2012 del 14 de Febrero de 2012

REFERENCIAS FORESTACION Y PARQUIZACION

acumar

LUMINARIAS

ESTACIÓN DE BOMBEO

PROYECTO DE CAMINO DE SIRGA DEL RÍO MATANZA-RIACHUELO

PROYECTO: CAMINO DE SIRGA
Tramo rectificado-CABA-Lanús

9 de Octubre de 2012

ESC 1:1000

C.A.B.A

AVDA. REMEDIOS ESCALADA

Tramo 3 C.A.B.A.: entre Puente Alsina y Puente La Noria - EXP-ACR: 0001453/2012 del 14 de Febrero de 2012 - Forestación existente a mantener

D1

AVDA. RIBEREÑA NORTE (27 DE FEBRERO)

L

D6

L

PUENTE LACARRA-OLAZABAL

Tramo 1 Lomas de Zamora: Proyecto del Camino de Sirga NOTA-ACR 0013029/2012 del 25 de Junio de 2012 - Proyecto de Forestación NOTA-ACR 0003065/2012 del 14 de Febrero de 2012

AVDA. RIBEREÑA SUR (CARLOS PELLEGRINI)

0 1 2 3 4 5

J.L. SUAREZ

CALLE SIN

MAGALLANES

Pje. SAN JOSE

CALLE NUEVA

LIMITE LOMAS-LANUS

GRAL. HORNOS

12 10 DE ENERO

FRANCISCO DE ASIS / Obstruye camino de sirga

Convenio Marco 2010 (plan de caract. excepcionales del 02/02/11 + resolución del 22/02/11) establecen la **relocalización de 49 flias** para liberación del camino de sirga .

Obra de relocalización:

1. Barrio Nestor Kirchner (DVN) : 249 viviendas + infraestructura. (1ª Etapa 149 viv., 2ª Etapa 100viv.)

Plazo:

Obra en ejecución, 1ªEtapa: 40% de avance, fecha de relocalización estimada por el municipio: febrero 2013

Resolución del 14/07/11 estableció plazo de reloc para el 11/05/12

Tramo 1 Lanus entre calle Homos (límite con el Municipio de Lomas de Zamora) y Olazabal: Proyecto del Camino de Sirga aportado en Reunión de trabajo de fecha 20 de Septiembre de 2012 - Proyecto de Forestación NOTA-ACR: 0002438/2012 del 3 de Febrero de 2012.

Plaza Rada

GRAL. OLAZABAL

Tramo 2 Lanus Nudo Sarlop: Proyecto del Camino de Sirga aportado en Reunión de trabajo de fecha 20 de Septiembre de 2012 - Proyecto de Forestación NOTA-ACR 0002438/2012 del 3 de Febrero de 2012.

CNEL. VIVAS

LANÚS

REFERENCIAS TIPO DE CAMINO

AVELLANEDA

REFERENCIAS VIALIDAD

CORTE TRANSVERSAL L-L

Lanus vista hacia Cuenca Alta
Información aportada en Reunión de trabajo de fecha 20 de Septiembre de 2012

CABA vista hacia Cuenca Alta
EXP-ACR: 0001453/2012 del 14 de Febrero de 2012

REFERENCIAS FORESTACION Y PARQUIZACION

acumar

PROYECTO DE CAMINO DE SIRGA DEL RÍO MATANZA-RIACHUELO	PROYECTO: CAMINO DE SIRGA Tramo rectificado-CABA-Lanús	9 de Octubre de 2012	ESC 1:1000	12

C.A.B.A

Tramo 3 C.A.B.A.: entre Puente Alsina y Puente La Noria - EXP-ACR: 0001453/2012 del 14 de Febrero de 2012 - Forestación existente a mantener

AVDA. RIBEREÑA NORTE (27 DE FEBRERO)

AVDA. RIBEREÑA NORTE (27 DE FEBRERO)

M

D1

D5

M

AVDA. RIBEREÑA SUR (CARLOS PELLEGRINI)

AVDA. RIBEREÑA SUR (CARLOS PELLEGRINI)

ESTACIÓN DE BOMBEO LOMAS

Tramo 1 Lomas de Zamora: Proyecto del Camino de Sirga NOTA-ACR: 0013029/2012 del 25 de Junio 2012 - Proyecto de Forestación NOTA-ACR 0003065/2012 del 14 de Febrero de 2012.

13 Nº EL AMANECER, LA LONJA, 2 DE MAYO, LIBERTAD.

Convenio marco 2010/Adjunto Oral prevé la solución habitacional para 500 fiias + 812 mejoramientos
Nº El Amanecer: Plan de carácter, excep. del 02/2/11 + la resolución del. 14/01/11. Establecen la reloca. de 24 fiias próximadas del cno de sirga
Obras de reloca/acción y reurbanización:
1. Nº Unampuo: 500 viv + infra (incluye los 24 fiias a/cno sirga
2. Mejoramientos: de 812 viviendas + infraestructura
3. Nº Unampuo: 25 viv + infraestructura, En formulación
Plazos: EL 01/08/11 fue cumplida la reloca/acción de 24 fiias del acono de sirga del Nº el Amanecer
Obra 1 y 2: En cuyo definitivo de final de obra.

ECOPUNTO

LOMAS DE ZAMORA

REFERENCIAS TIPO DE CAMINO

AVELLANEDA

REFERENCIAS VIALIDAD

CORTE TRANSVERSAL M-M

Lomas de Zamora vista hacia Cuenca Alta
NOTA-ACR: 0013029/2012 del 25 de Junio de 2012

CABA vista hacia cuenca Alta
EXP-ACR: 0001453/2012 del 14 de Febrero de 2012

REFERENCIAS FORESTACION Y PARQUIZACION

acumar
AUTORIDAD DE CUENCA MATANZA RIACHUELO

LUMINARIAS

ESTACIÓN DE BOMBEO

PROYECTO DE CAMINO DE SIRGA DEL RÍO MATANZA-RIACHUELO	PROYECTO: CAMINO DE SIRGA Tramo rectificado-CABA-Lomas de Zamora	9 de Octubre de 2012	ESC 1:1000	13

C.A.B.A

AV. GENERAL PAZ

VIADUCTO EXISTENTE

A RIO DE LA PLATA

Tramo 3 C.A.B.A.: entre Puente Alsina y Puente La Noria - EXP-ACR: 0001453/2012 del 14 de Febrero de 2012 - Forestación existente a mantener

AVDA. RIBEREÑA NORTE (27 DE FEBRERO)

PUENTE EXISTENTE

PUENTE EXISTENTE

CAMINO DE LA RIVERA SUD

D1

D5

SEPA 2: NOTA-ACR: 0021647/2012 del 12 de Septiembre de 2012

AVDA. RIBEREÑA SUR (CARLOS PELLEGRINI)

EDIFICIOS POLICIA

A CAPITAL FEDERAL

A LOMAS DE ZAMORA

REAÑO

Puente La Noria
NOTA-ACR: 0002811/2012 del 14 de Febrero de 2012 - Proyecto de Forestación NOTA-ACR: 0003065/2012 del 9 de Febrero de 2012.

Tramo 1 Lomas de Zamora: Proyecto del Camino de Sirga NOTA-ACR 0013029/2012 del 25 de Junio de 2012 - Proyecto de Forestación NOTA-ACR 0003065/2012 del 14 de Febrero de 2012.

LOMAS DE ZAMORA

REFERENCIAS TIPO DE CAMINO

REFERENCIAS VIALIDAD

CORTE TRANSVERSAL N-N

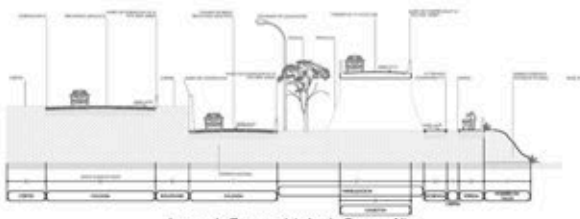

Lomas de Zamora vista hacia Cuenca Alta
NOTA-ACR: 0002811/2012 del 9 de Febrero de 2012

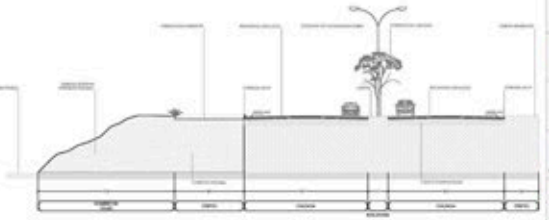

CABA vista hacia Cuenca Alta
EXP-ACR: 0001453/2012 del 14 de Febrero de 2012

REFERENCIAS FORESTACION Y PARQUIZACION

acumar

LUMINARIAS

ESTACIÓN DE BOMBEO

PROYECTO DE CAMINO DE SIRGA DEL RÍO MATANZA-RIACHUELO

PROYECTO: CAMINO DE SIRGA
Puente La Noria

9 de Octubre de 2012

ESC 1:1000